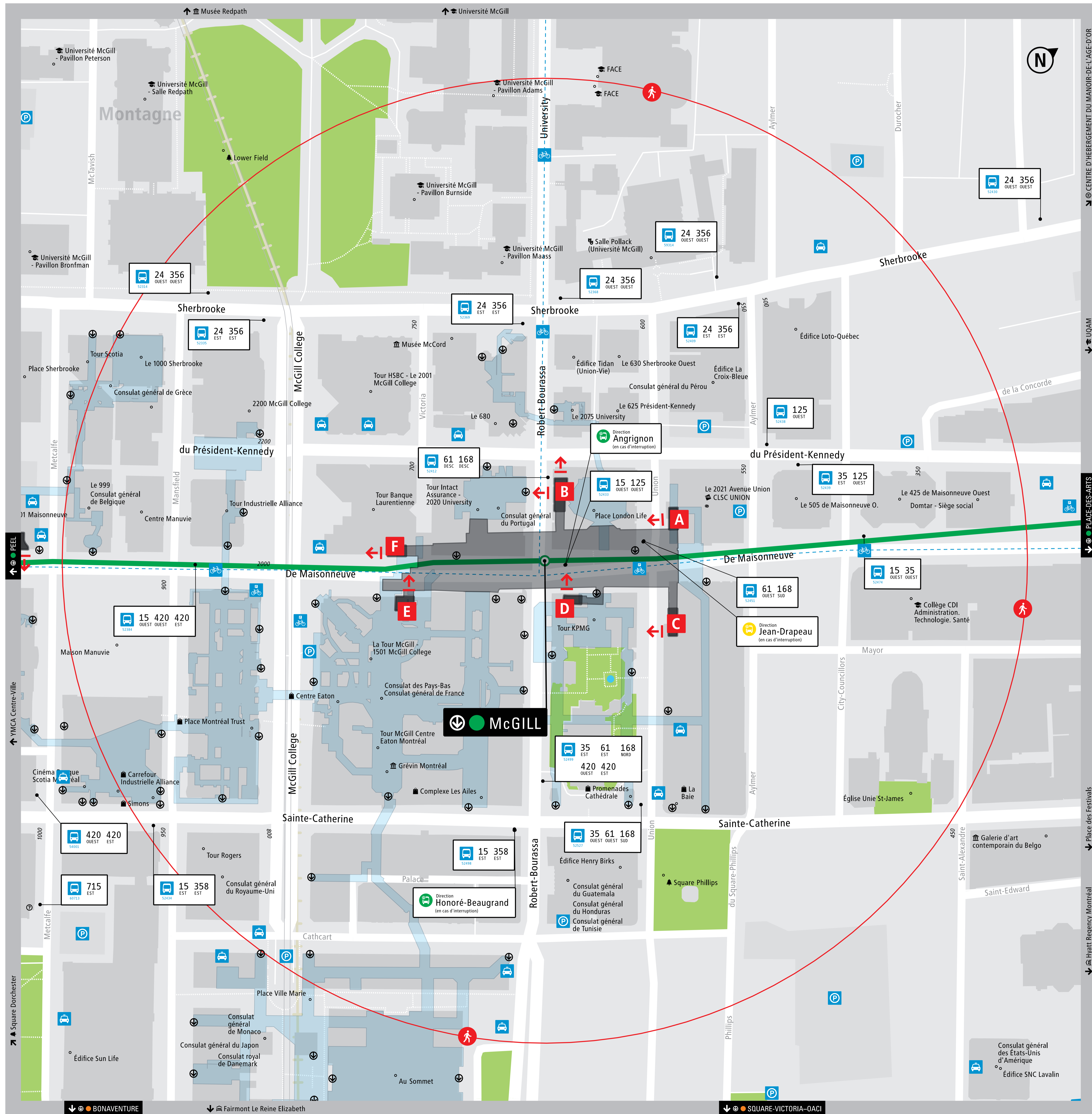




Plan de quartier



McGILL

Montréal

SORTIE

- A** 2021, avenue Union
- B** 2055, boulevard Robert-Bourassa
- C** 1445, avenue Union
- D** 640, boul. De Maisonneuve Ouest
- E** 690, boul. De Maisonneuve Ouest
- F** 811, boul. De Maisonneuve Ouest

LÉGENDE

- Vous êtes ici
- 5 minutes de marche
- Sortie de station

- Arrêt de bus / code d'arrêt
- Ligne de bus / direction du bus
- DESC (descente seulement)
- EXO (Réseau de transport métropolitain)
- RTL (Réseau de transport de Longueuil)
- STL (Société de transport de Laval)

- Station de métro
- Stationnement vélo
- Piste cyclable
- Gare de trains de banlieue
- Taxi
- Stationnement
- 747 YUL Aéroport Montréal-Trudeau / Centre-ville

En cas d'interruption prolongée de service métro

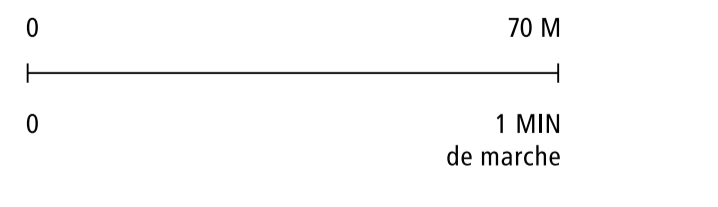
- Arrêt spécial de bus – ligne verte
- Arrêt spécial de bus – ligne jaune
- Arrêt spécial de bus – ligne orange
- Arrêt spécial de bus – ligne bleue

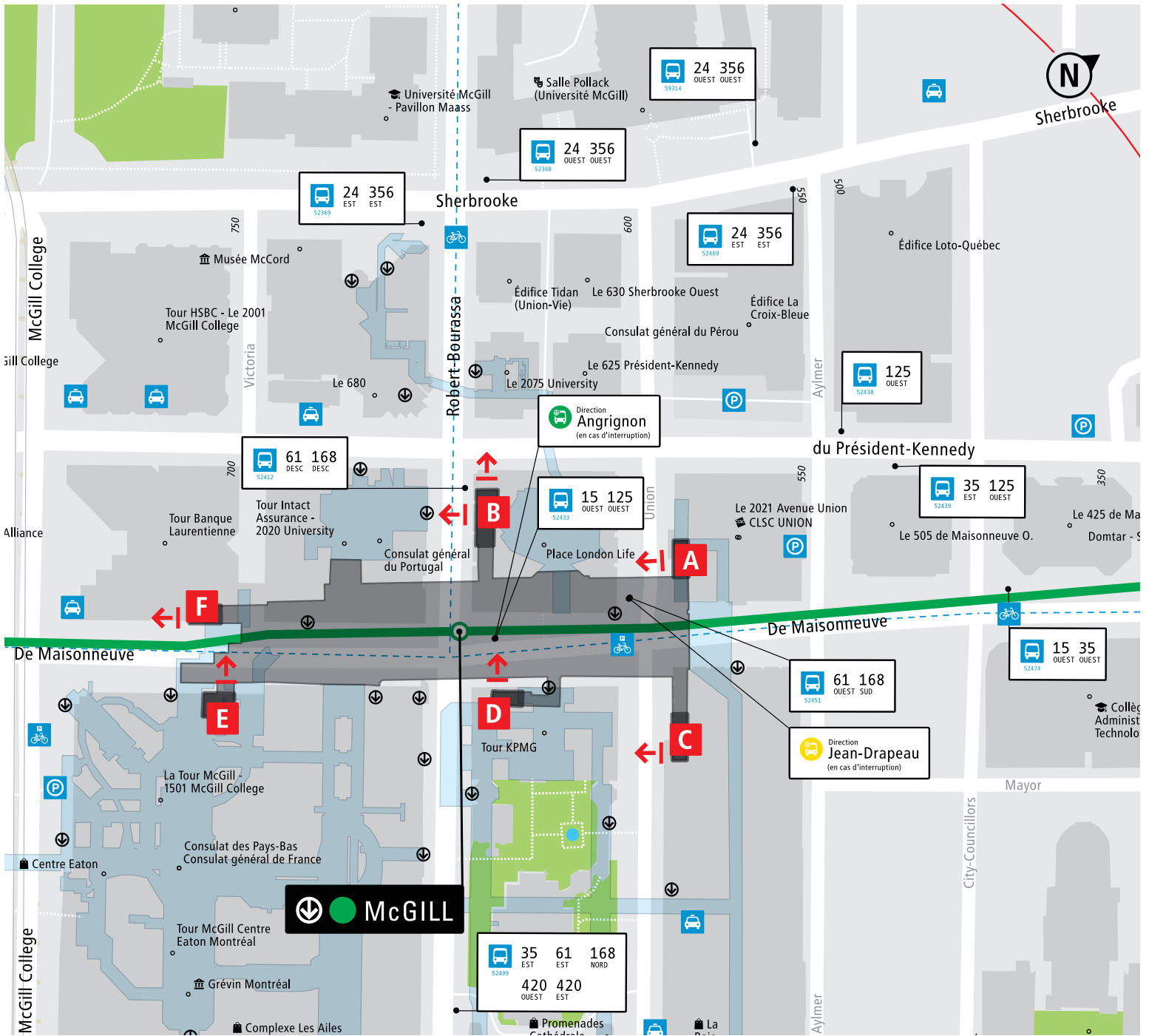
- Accès métro par le réseau piétonnier souterrain
- Aréna
- Bibliothèque
- Centre commercial et grand magasin
- Centre sportif
- CLSC
- Établissement d'enseignement
- Hôpital
- Hôtel
- Information touristique
- Jardin communautaire
- Musée
- Parc
- Piscine
- Point d'observation
- Poste de police
- Spectacle et théâtre

- Réseau piétonnier souterrain RÉSO
- Bâtiment d'intérêt

[stm.info](#)

Ce plan représente le réseau de la STM au 15 août 2019. Il ne constitue pas une carte officielle du territoire. Consultez le site [stm.info](#) pour plus d'informations. © STM 2019. Tous droits réservés. Le contenu de ce plan est la propriété intellectuelle de la STM. Toute reproduction non autorisée est interdite. Toute reproduction faite au profit de tiers sans le consentement écrit de la STM est formellement interdite. Toute reproduction faite au profit de tiers sans le consentement écrit de la STM est formellement interdite. STM | 0 514 3 0219 | 2019





McGILL Montréal

SORTIE

- A** 2021, avenue Union
- B** 2055, boulevard Robert-Bourassa
- C** 1445, avenue Union
- D** 640, boul. De Maisonneuve Ouest
- E** 690, boul. De Maisonneuve Ouest
- F** 811, boul. De Maisonneuve Ouest

LÉGENDE

- Vous êtes ici
- 5 minutes de marche
- Sortie de station

- Arrêt de bus / code d'arrêt
- Ligne de bus / direction du bus
- DESC (descente seulement)
- EXO (Réseau de transport métropolitain)
- RTL (Réseau de transport de Longueuil)
- STL (Société de transport de Laval)

- Station de métro
- Stationnement vélo
- Piste cyclable
- Gare de trains de banlieue
- Taxi

- Stationnement
- 747 YUL Aéroport
- Montréal-Trudeau / Centre-ville

En cas d'interruption de service métro

- Arrêts spécial de bus – ligne verte
- Arrêts spécial de bus – ligne jaune
- Arrêts spécial de bus – ligne orange
- Arrêts spécial de bus – ligne bleue

- Accès métro par le réseau piétonnier souterrain
- Aréna
- Bibliothèque
- Centre commercial et grand magasin

- Centre sportif
- CLSC
- Établissement d'enseignement
- Hôpital
- Hôtel
- Information touristique
- Jardin communautaire
- Musée
- Parc
- Piscine
- Point d'observation
- Poste de police
- Spectacle et théâtre

- Réseau piétonnier souterrain RÉSO
- Bâtiment d'intérêt

stm.info

Ce plan représente le réseau de la STM au 26 août 2019. Il ne constitue pas une carte routière du territoire. Carte de base : Groupe MADITUC – École Polytechnique de Montréal et STM (novembre 2018), les contributeurs d'OpenStreetMap (novembre 2018) et données ouvertes du Gouvernement du Québec, de la STL, du RTL et du RTM (novembre 2018). Le réseau piétonnier souterrain a été produit par Michel Boisvert, Observatoire de la ville intérieure, Université de Montréal. Toute reproduction totale ou partielle du présent document ou de son contenu est interdite à moins d'une autorisation spéciale de la Société de transport de Montréal (STM). Conception et réalisation: STM | © STM | Dépot légal 2019

