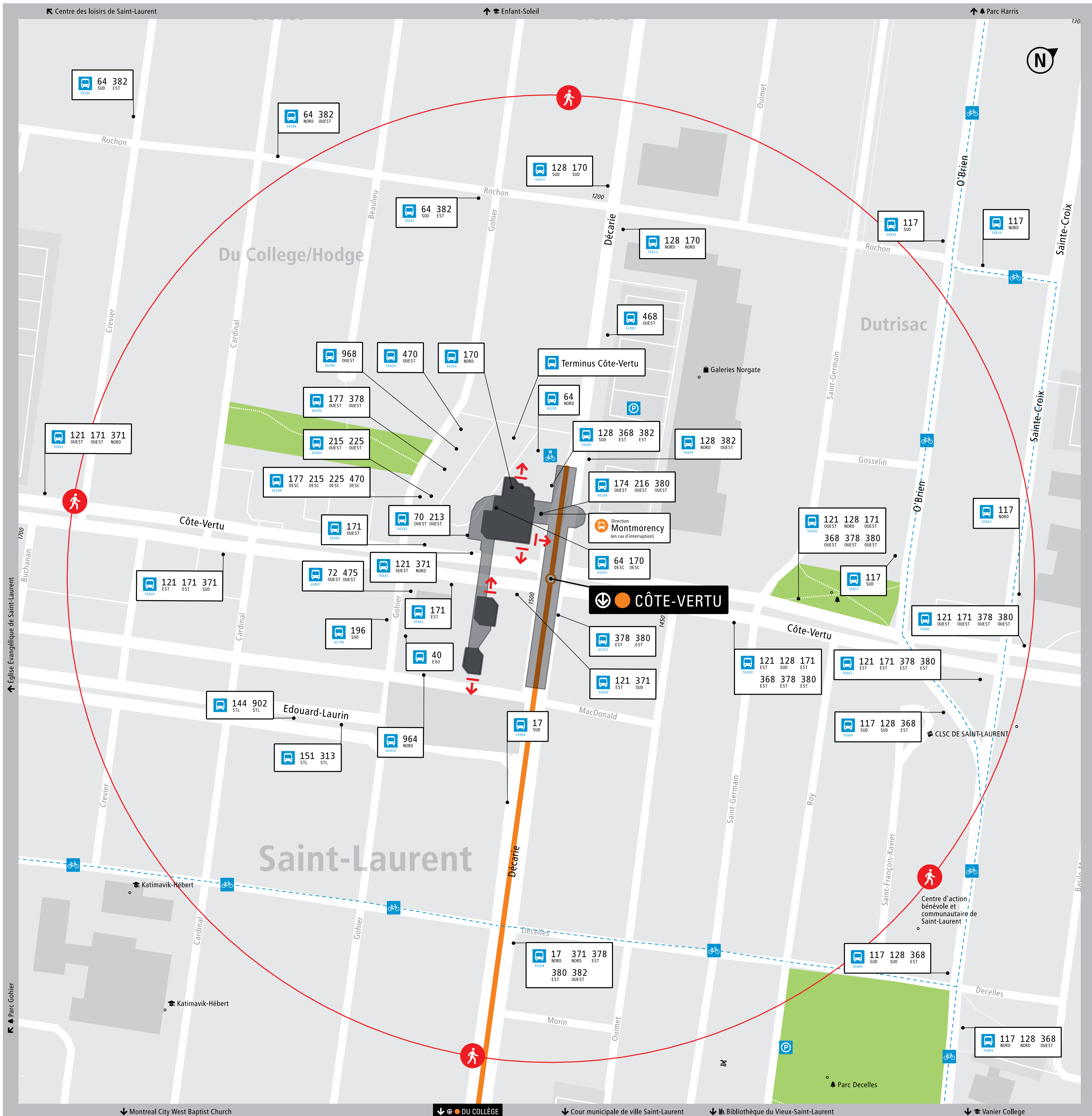




Plan de quartier



CÔTE-VERTU

Montréal

SORTIE

- 1515, boul. Côte-Vertu
- 1500, boul. Côte-Vertu
- 1525, boul. Édouard-Laurin

LÉGENDE

- Vous êtes ici
- 5 minutes de marche
- Sortie de station

- Arrêt de bus / code d'arrêt
- Ligne de bus / direction du bus
- DESC (descente seulement)
- EXO (Réseau de transport métropolitain)
- RTL (Réseau de transport de Longueuil)
- STL (Société de transport de Laval)

- Station de métro
- Stationnement vélo
- Piste cyclable
- Gare de trains de banlieue
- Taxi
- Stationnement
- YUL Aéroport Montréal-Trudeau / Centre-ville

En cas d'interruption prolongée de service métro


- Arrêt spécial de bus – ligne verte
- Arrêt spécial de bus – ligne jaune
- Arrêt spécial de bus – ligne orange
- Arrêt spécial de bus – ligne bleue

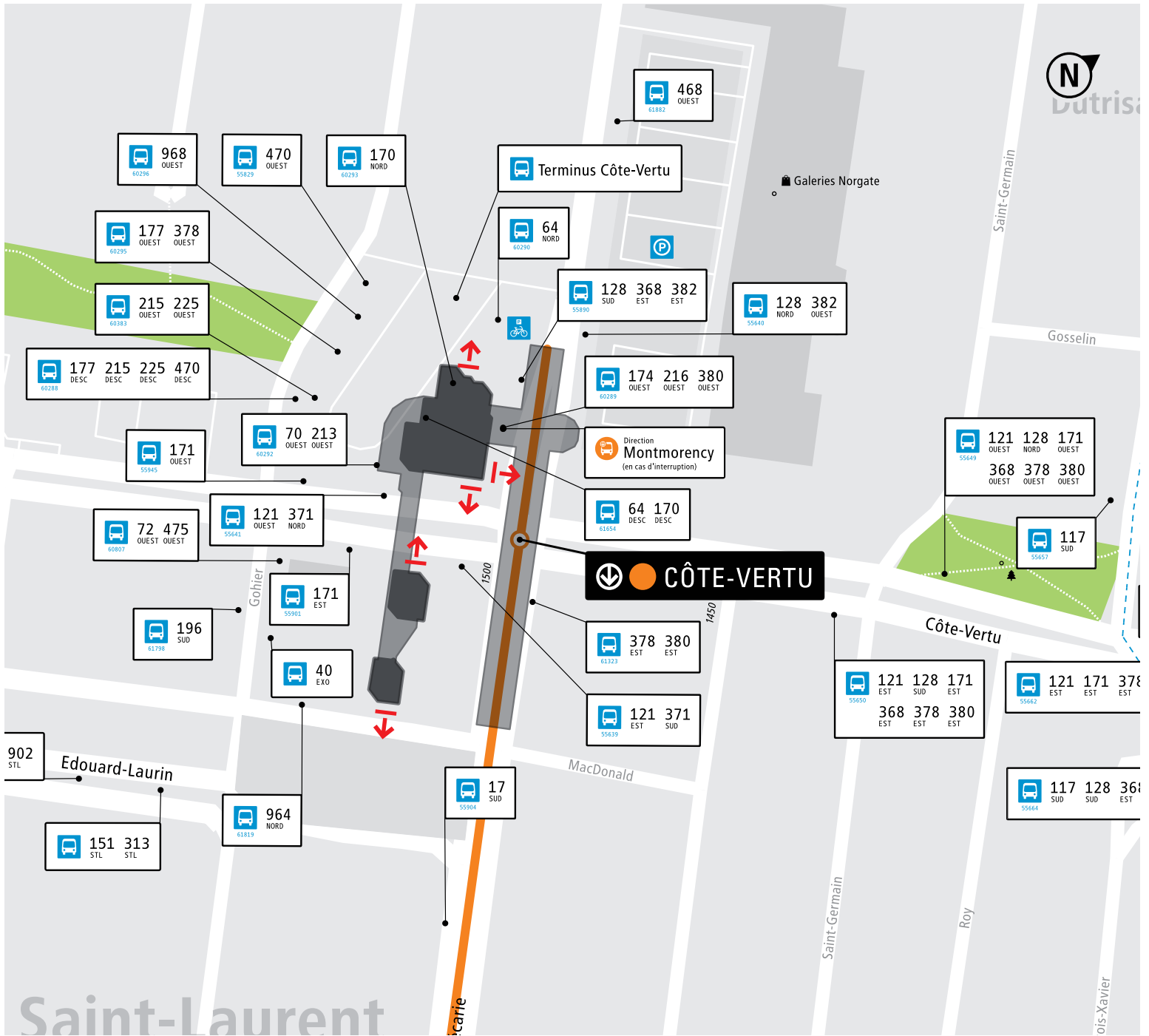
- Accès métro par le réseau piétonnier souterrain
- Aréna
- Bibliothèque
- Centre commercial et grand magasin
- Centre sportif
- CLSC
- Établissement d'enseignement
- Hôpital
- Hôtel
- Information touristique
- Jardin communautaire
- Musée
- Parc
- Piscine
- Point d'observation
- Poste de police
- Spectacle et théâtre

- Réseau piétonnier souterrain RÉSO
- Bâtiment d'intérêt

[stm.info](#)

Ce plan représente le réseau de bus STM au 24 août 2020. Il est consultable sur le site [stm.info](#).
 Carte de base : Google Maps/STN – École Polytechnique de Montréal et STM (décembre 2019),
 les contributions d'OpenStreetMap (version 2020) et données ouvertes du Gouvernement
 du Québec, de la STL, du RTL et du RTM (décembre 2019). Le réseau piétonnier souterrain a été
 produit par Michel Rivest, Directeur de la Sécurité, Université de Montréal. Toute
 reproduction totale ou partielle de ce document ou de son contenu est interdite à moins
 d'une autorisation écrite de la Société de transport de Montréal (STM). Conception et réalisation :
 STM © STM 2020. Tous droits réservés.





CÔTE-VERTU

Montréal

SORTIE

- 1515, boul. Côte-Vertu
- 1500, boul. Côte-Vertu
- 1525, boul. Édouard-Laurin

LÉGENDE

- ★ Vous êtes ici
- 5 minutes de marche
- ↑ Sortie de station

- Arrêt de bus / code d'arrêt
- Ligne de bus / direction du bus
- DESC (descente seulement)
- EXO (Réseau de transport métropolitain)
- RTL (Réseau de transport de Longueuil)
- STL (Société de transport de Laval)

- Station de métro
- Stationnement vélo
- Piste cyclable
- Gare de trains de banlieue
- Taxi

- Stationnement
- 747 YUL Aéroport Montréal-Trudeau / Centre-ville

En cas d'interruption de service métro

- Arrêts spécial de bus – ligne verte
- Arrêts spécial de bus – ligne jaune
- Arrêts spécial de bus – ligne orange
- Arrêts spécial de bus – ligne bleue

- Accès métro par le réseau piétonnier souterrain
- Aréna
- Bibliothèque
- Centre commercial et grand magasin

- Centre sportif
- CLSC
- Établissement d'enseignement
- Hôpital
- Hôtel
- Information touristique
- Jardin communautaire
- Musée
- Parc
- Piscine
- Point d'observation
- Poste de police
- Spectacle et théâtre

- Réseau piétonnier souterrain RÉSO
- Bâtiment d'intérêt

[f](#) [t](#) [in](#) [ig](#) [v](#) [stm.info](#)

Ce plan représente le réseau de la STM au 24 août 2020. Il ne constitue pas une carte routière du territoire. Carte de base : Groupe MADITUC – École Polytechnique de Montréal et STM (novembre 2019), les contributeurs d'OpenStreetMap (novembre 2019) et données ouvertes du Gouvernement du Québec, de la STL, du RTL et du RTM (novembre 2019). Le réseau piétonnier souterrain a été produit par Michel Boisvert, Observatoire de la ville intérieure, Université de Montréal. Toute reproduction totale ou partielle du présent document ou de son contenu est interdite à moins d'une autorisation spéciale de la Société de transport de Montréal (STM). Conception et réalisation: STM | © STM | Dépôt légal 2020

